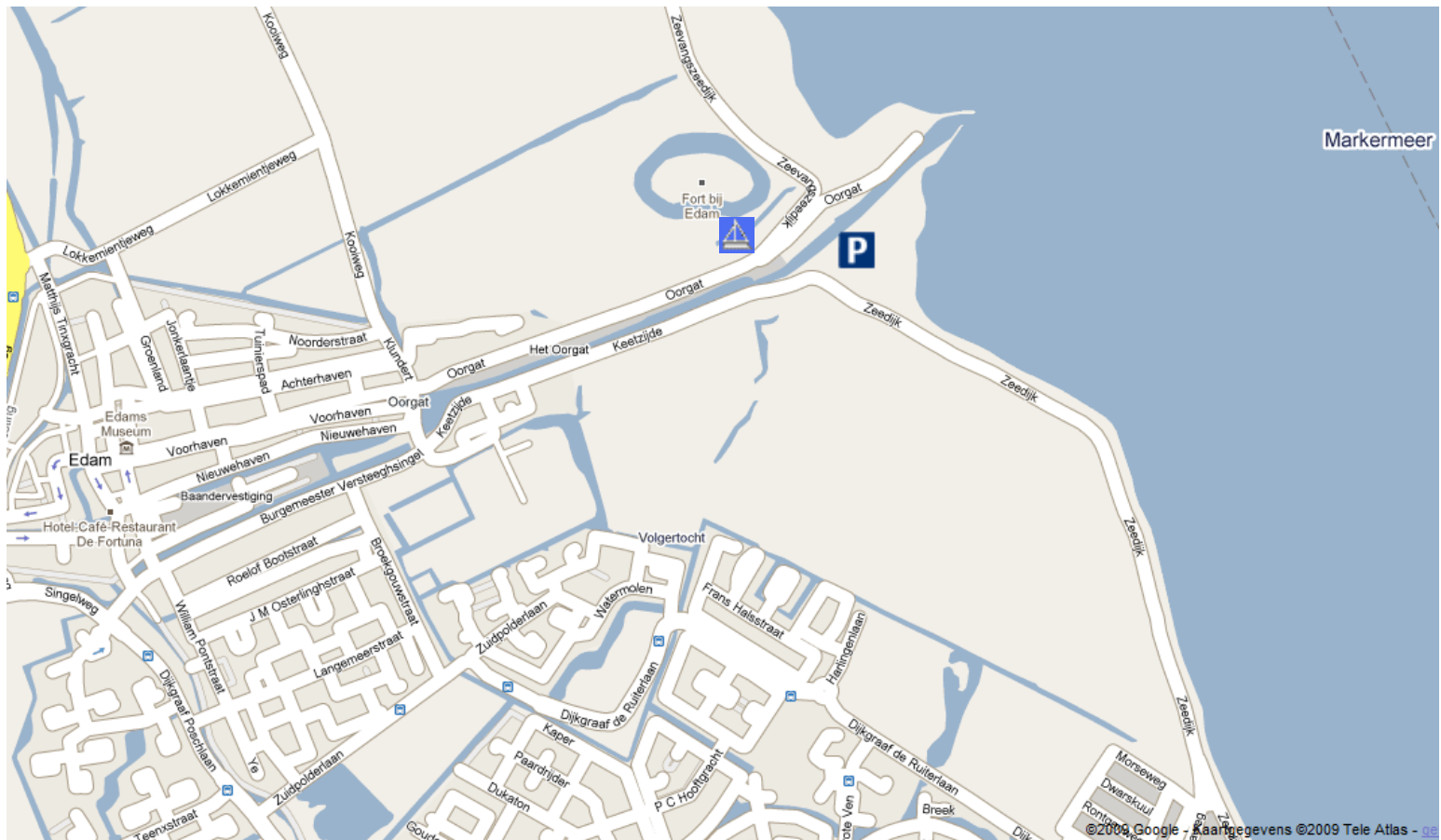




Plattegrond omgeving haven Edam



 Parkeergelegenheid

 Ligplaats schepen

Adres haven Edam:
Zeedijk
1135 Edam

[Maak gelijk een routebeschrijving op maat via google maps.](#)

Op de kaart zijn alleen de schepen aangegeven die deze haven als vaste thuishaven hebben. Het is dus mogelijk dat uw schip hier niet tussen staat. Neem dan voor vertrek contact op met de schipper voor de ligplaats van het schip tijdens uw zeiltocht. Het telefoonnummer van de schipper kunt u vinden in de ServiceMail met uw laatste informatie.

Vanaf de A1:

Wanneer u op de A1 rijdt richting Amsterdam, neemt u de af naar de A10 richting Zaanstad/Purmerend.

Daarna neemt u afslag Noord-s116 naar N247 richting Volendam. Sla daarna rechtsaf bij N247/Slochterweg (borden naar Marken/Volendam). Ga verder op de N247. Bij de rotonde gaat u rechtdoor. Daarna slaat u rechtsaf de Singelweg op. Sla linksaf bij Burgemeest Versteeghsingel en ga verder op de Keetzijde.