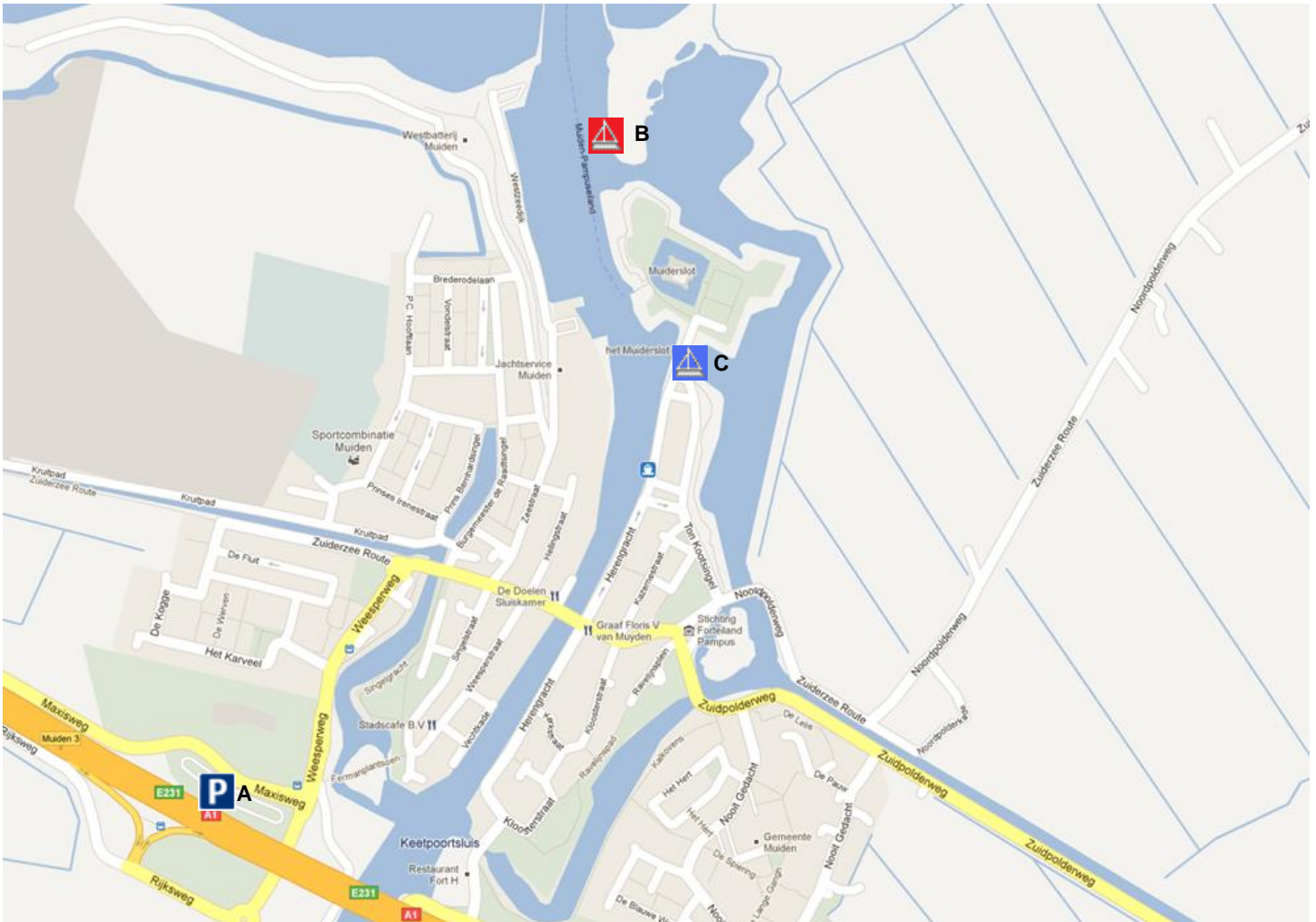





Plattegrond omgeving haven Muiden.



-  A Parkeergelegenheid
-  B Ligplaats LE196
-  C Ligplaats overige schepen

Navigatieadres:

Herengracht (ligplaats schip)
 Maxisweg (parkeerplaats)
 1398 Muiden

[Maak gelijk een routebeschrijving op maat via google maps.](#)

Op de kaart zijn alleen de schepen aangegeven die deze haven als vaste thuishaven hebben. Het is dus mogelijk dat uw schip hier niet tussen staat. Neem dan voor vertrek contact op met de schipper voor de ligplaats van het schip tijdens uw zeiltocht. Het telefoonnummer van de schipper kunt u vinden in de ServiceMail met uw laatste informatie.

Hoe bereikt u Muiden?

Vanaf Amsterdam neemt u vanaf de snelweg A1 de afslag Muiden/Weesp. Aan het einde van de afrit gaat u linksaf (Weesperweg) en onder de snelweg door. U neemt de eerste weg links en parkeert hier op het grote parkeerterrein aan de Maxisweg (gratis parkeren).

Vanaf Amersfoort neemt u vanaf de snelweg A1 de afslag Muiden/Weesp. U volgt de parallelweg terug, dan komt u het grote parkeerterrein aan de Maxisweg aan uw rechterhand tegen.

Parkeren

Binnen de gehele vesting geldt betaald parkeren (vaak alleen met chipknip) met een beperkte parkeerduur. **Gratis parkeren** kunt u **alleen** aan de rand van de vesting op de blauw aangegeven parkeerplaats langs de Maxisweg. Deze parkeerplaats treft u aan onderaan de afslag vanaf de A1 richting Muiden/Weesp. De parkeerplaats aan de Mariahoeveweg, bereikbaar via de afslag vanaf de A1 richting Muiderslot/Muiderberg is **betaald** parkeren. Vanaf deze parkeerplaatsen brengt een leuke wandeling, dwars door de vesting van Muiden, u naar de schepen.

Wandelroute naar de ligplaatsen

Ligplaats overig:

Vanaf het parkeerterrein aan de Maxisweg gaat u linksaf de Weesperweg in. Aan het einde komt u bij een rotonde, waar u rechtsaf de Amsterdamsestraat inslaat. U gaat rechtdoor, over de sluis en neemt na de sluis de eerste weg links, de Herengracht. U loopt door tot het einde, waar u bij het Muiderslot uitkomt. U kunt de ligplaats alleen bereiken via het Muiderslot.

Vanaf het parkeerterrein aan de Mariahoeveweg gaat u rechtsaf de Herengracht op. De Herengracht loopt met een bocht naar links en vervolgens met een bocht naar rechts. Helemaal aan het einde van de Herengracht vindt u het Muiderslot, waar de ligplaats zich bevindt. Deze ligplaats is alleen via het Muiderslot te bereiken.

Ligplaats voor de LE196:

Vanaf het parkeerterrein aan de Maxisweg gaat u linksaf de Weesperweg in. Aan het einde komt u bij een rotonde, waar u rechtsaf de Amsterdamsestraat inslaat. U gaat de tweede weg linksaf, de Zeestraat in. Na ong. 150 meter, gaat u het hek door, daar vindt u de ligplaats van LE196

Vanaf de parkeerplaats aan de Mariahoeveweg gaat u rechtsaf de Herengracht op. De Herengracht loopt met een bocht naar links en vervolgens met een bocht naar rechts. Halverwege de Herengracht gaat u linksaf over de sluis, dan de tweede straat rechtsaf, de Zeestraat in. Na ong. 150 meter, gaat u het hek door, daar vindt u de ligplaats van LE196

Voor 4 auto's is er bij de LE196 zelf parkeergelegenheid:

Rij vanaf de genoemde parkeerplaats Muiden in tot een rotonde, daar rechtsaf de brug over (Amsterdamsestraat) en neem de 2de straat links (Zeestraat). Na ong. 150 meter, gaat u het hek door, daar vindt u de ligplaats.