




Plattegrond omgeving haven Volendam



-  A Parkeergelegenheid
-  B Gratis parkeergelegenheid
-  C Ligplaats schepen

Adres haven Voldendam:
 Zuideinde
 1131 Volendam

[Maak gelijk een routebeschrijving op maat via google maps](#)

Op de kaart zijn alleen de schepen aangegeven die deze haven als vaste thuishaven hebben. Het is dus mogelijk dat uw schip hier niet tussen staat. Neem dan voor vertrek contact op met de schipper voor de ligplaats van het schip tijdens uw zeiltocht. Het telefoonnummer van de schipper kunt u vinden in de ServiceMail met uw laatste informatie.

Vanuit het noorden van Nederland

U neemt vanaf de A7 afslag Avenhorn/Alkmaar. Bij de stoplichten slaat u linksaf en gaat u onder het viaduct door. Bij de volgende stoplichten gaat u rechtsaf en u neemt dan de N247 langs Oosthuizen en Edam. Na Edam slaat u linksaf (N517) naar Volendam.

Vanuit het midden en zuiden van Nederland

U neemt bij Amsterdam de oostelijke randweg (A10) richting Zaanstad. Bij de afslag S116 Volendam verlaat u de randweg en neemt u de N247 richting Broek in Waterland en Volendam. Na het plaatsje Zedde slaat u rechtsaf (N517) naar Volendam.

In Volendam komt u op de Julianaweg uit. Vanaf de Julianaweg gaat u rechtsaf de Zeestraat in. Aan het einde van de Zeestraat vindt u de haven van Volendam.

Parkeren in Volendam

Langs de Zeestraat vindt u tegenover de VVV en bij het Europaplein twee parkeerterreinen. Alleen op het parkeerterrein tegenover de VVV kunt u vrij parkeren. Van hieruit is het een klein stukje lopen naar de ligplaats van uw schip.